

*Përmirësimi i Sinjalistikës Horizontale në Akset dhe Segmentet Rrugore të Rajonit Jugor*

## **RAPORT TEKNIK**

---

- **SEGMENTI RROGOZHINE – ELBASAN, ROTONDO BRADASHESH**
- **SEGMENTI DEGEZIMI AUTOSTRADË, ELBASAN- ROTONDO LULET, ELBASAN**
- **SEGMENTI QAFE PLLOCE - KORCE**
- **SEGMENTI KORCE - KAPSHTICE**
- **SEGMENTI KUFË MALLAKASTER – TEPELENE**
- **SEGMENTI TEPELENE - GJIROKASTER**
- **SEGMENTI ROTONDO AUTOSTRADË, VLORE – RRUGA TRANSBALLKANIKE**

## Përmirësimi i Sinjalistikës Horizontale në Akset dhe Segmentet Rrugore të Rajonit Jugor

### **HYRJJE**

Rrjeti Rrugor Kombëtar në Shqipëri është rreth 3,945 km, për ndërtimin, rehabilitimin, rikonstrukcionin dhe mirëmbajtjen e të cilit, institucioni përgjegjës është Autoriteti Rrugor Shqiptar. Sipas rëndësisë dhe funksionit dhe destinacionit këto ndahen në:

- Rrugë kryesore/primare = 1184 km
- Rrugë kryesore/sekondare = 359 km
- Rrugë dytësore = 2,058 km
- Si dhe rrugë të ardhura nga FZSH = 344 km

Kjo sasi ndryshon rast pas rasti si rezultat i Vendimeve të ndryshme të Qeverisë sipas të cilave disa segmente kalojnë në administrim nga Autoriteti drejt Bashkive ose anasjelltas dhe si rezultat i segmenteve rrugore që kalojnë nga Fondi i Zhvillimit Shqiptar drejt ARRSH-së pas përfundimit të punimeve.

Rrjeti rrugor kombëtar lidh të gjithë qytetet me qendrat kryesore turistike, me pikat kufitare me fqinjët si dhe përballon volumin më të madh të trafikut të mallrave në vend.

Situata aktuale e rrjetit rrugor është përmirësuar dukshëm këto vitet e fundit, dhe në mënyrë të qëndrueshme, ku më shumë se 75% e rrjetit rrugor është rikonstruktuar plotësisht, por mbetet akoma për tu bërë.

### **Zhvillimi i Rrjetit Rrugor Kombëtar**

Gjatë 25 viteve të fundit disa programe të mëdha kanë përfunduar ose janë në përfundim e sipër, të rrjetit primar dhe aktualisht synohet përmirësimi i mëtejshëm i disa prej segmenteve të Rrjetit Dytësor Kombëtar Rrugor të Shqipërisë. Këto programe kryesore janë financuar gjerësisht nga Buxheti i Shtetit por edhe nga agjencitë e mëdha ndërkombëtare financiare nëpërmjet skemave financuese bilaterale ose granteve. Rrugët që janë rikonstruktuar ose janë duke u përmirësuar përmes këtyre programeve në vazhdimësi të Korridoreve kryesore siç janë Korridori Lindje–Perëndim, Korridori Veri – Jug dhe Durrës – Kukës - Morinë, janë dhe segmente rrugore dytësorë të financuar nga Autoriteti Rrugor Shqiptar dhe Fondi Shqiptar i Zhvillimit. Ky i fundit në vecanti ka investuar nëpërmjet investimeve të huaja në shumë segmente të rinj të cilët më pas janë transferuar në rrjetin kombëtar të ARRSH-së.

Këto investime kanë sjellë zhvillime të rëndësishme në përmirësimin e gjendjes së rrugëve në rrjetin dytësor, duke përmirësuar ndjeshëm lidhjen nëpërmjet qarqeve dhe rretheve që më parë ishin të izoluara. Gjithashtu kanë ndikuar në rritjen e aktiviteteve të tyre në jetën e përditshme dhe lidhjen e tregjeve, të cilat kontribuojnë për shfrytëzimin e burimeve ekonomike, industrinë e minierave, dhe turizmin në veçanti. Autoriteti Rrugor Shqiptar po implementon projektin e “Mirëmbajtjes dhe Sigurisë Rrugore” në Akset Kryesore Kombëtare në bashkëfinancim me Bankën Botërore për periudhën 2017-2021. Pjesë e këtij projekti, përveç rregjimit të përmirësuar të mirëmbajtjes me bazë performance, është përmirësimi i sigurisë rrugore në akset që janë pjesë përbërëse e projektit.

## Përmirësimi i Sinjalistikës Horizontale në Akset dhe Segmentet Rrugore të Rajonit Jugor

Autoriteti Rrugor Shqiptar për më tepër, gjatë 4 vjeçarit të fundit ka ndërhyre me projekte të drejtpërdrejta në përmirësimin dhe rifreskimin e sinjalitikes vertikale/horizontale dhe në elemente të tjerë të sigurisë rrugore në Akset Kryesore dhe Dytësore Rrugore.

### Siguria Rrugore

Rritja e trafikut rrugor, si pasojë e rritjes së inventarit të automjeteve në mënyrë të konsiderueshme, të shoqëruara me lëvizjet e mëdha demografike, ka nëdiktuar nevojën për përmirësimin e rrjetit rrugor dhe infrastrukturës përkatëse. Pavarësisht progresit të ndodhur

Gjatë viteve të fundit në rrugët kombëtare, numri i aksidenteve rrugore është përsëri në shifra të larta në raport me numrin e popullsisë.

Në këtë kontekst, zbatimi i dispozitave të Kodit Rrugor të Republikës së Shqipërisë dhe të akteve nënligjore që rrjedhin prej tij ka qenë dhe mbetet një prioritet.

Në lidhje me këtë drejtim, hapa të rëndësishëm janë ndërmarrë në fushën e organizimit institucional, plotësimi me akte nënligjore (duke përfshirë edhe aderimin në disa konventa), si dhe zbatimin e tyre në lidhje me përmirësimin e komponentëve të sigurisë rrugore.

Gjatë kësaj periudhe, kanë përfunduar rishikimi dhe propozimi i ndryshimeve në legjislacionin, vendimet dhe rregulloret, duke marrë parasysh përafrimin me legjislacionin evropian në fushën e sigurisë rrugore në kuadër të Marrëveshjes së Stabilizim Asociimit.

Gjatë vitit 2014, një inspektim me fokus në sigurinë rrugore, u realizua nga një grup ekspertësh të Autoritetit Rrugor, Ministrisë së Transportit dhe Infrastrukturës (sot MIE) dhe Institutit të Transportit në 19 akset kryesore të rrjetit primar rrugor kombëtar.

Nga inspektimi u evidentuan problemet kryesore, që kryesisht konsistojnë në

- Gjeometrinë e rrugës
- Shtresat
- Sinjalistikën vertikale/horizontale
- Akseset e paligjshme
- Vendkalimet e kembësorëve
- Transporti publik e tjerë.

Shumica e problemeve të evidentuara, u përmirësuan nëpërmjet zbatimit të disa projekteve të përmirësimit dhe rifreskimit të sigurisë rrugore në disa akse kryesore.

Ulja e numrit të Pikave të zeza (Black Spoteve), është një nga prioritetet e Qeverisë Shqiptare.

Për të reduktuar numrin e aksidenteve rrugore në planin veprimi të strategjisë kombëtare të sigurisë rrugore, janë parashikuar që të merren masa për vendosjen e barrierave anësore, minimizimin e mundësisë së parakalimeve të automjeteve, eliminimin e ndërthurjeve të rrugëve sekondare me rrugët kryesore, ndriçimin e rrethotullimeve në rrugët kombëtare, përmirësimin e të gjithë rrjetit rrugor me sinjalistikë horizontale dhe vertikale, ndërhyrjen për eliminimin e njollave të zeza e tjerë.

**Objekte të realizuar me ndërhyrje në sinjalitike dhe siguri rrugore, si dhe nevojat.**

## Përmirësimi i Sinjalistikës Horizontale në Akset dhe Segmentet Rrugore të Rajonit Jugor

ARRSH gjatë pesë viteve të fundit ka ndërhyrë me projekte të drejtpërdrejta në përmirësimin dhe rifreskimin e sinjalistikës rrugore dhe të sigurisë në rrugë në disa akse kryesore kombëtare. Po kështu gjatë viteve 2017-2020 i ka zgjeruar më tej këto ndërhyrje duke u mbështetur dhe në zbatim të Strategjisë Kombëtare për sigurinë rrugore. Këtë gjë është parashikuar ta vazhdojë dhe në këto vite në vijim.

### Masat e Nderhyrjes

Nga vlerësimi në terren, është bërë evidente nevoja për **Rifreskimin e Sinjalistikës Horizontale në segmentet dhe rrugët kryesore të rrjetit kombëtar**. Hera e fundit që është bërë një ndërhyrje e tillë ka qenë në vitet 2014-2015.

Është parashikuar të bëhet rifreskimi i vijezimit gjatësor në disa prej segmenteve shumë të rëndësishme të rajonit verior, aty ku nuk do ndërhyhet me projekte të tjera apo që do të rifreskoheshin me tej nga projekti RRMSR i Bankes Botërore. Për këtë, nisur dhe nga periudha që ka kaluar ndërvite nga hera e fundit, paraqitet tepër e nevojshme ndërhyrja me buxhetin e vitit 2021, për të cilën është buxhetuar kjo nevojë.

Për nga ana e materialeve që do të përdoren vlerësohet për përdorim Vijezimi Termoplastik për vijat gjatësore, anësore dhe e mesit si dhe do të përdoret vijezimi Bi- component për kalimet e kembësoreve si dhe ishujt e trafikut.

### Standartet e Projektimit

Grupi i projektimit për hartimin dhe realizimin e projektit është bazuar në standartet e mëposhtme:

Për projektimin;

- Rregulli teknik për projektimin e rrugëve 2015 (RrTPRr, Vëllimi 6 “Sinjalistika Rrugore”)
- Kodin Rrugor Shqiptar
- Rregulloren në Zbatim Kodit Rrugor Shqiptar
- Manualin e Sinjalizimit

Ndërsa përsa i përket zbatimit, standartet tek të cilët duhet bazuar janë:

- Rregulli Teknik për ndërtimin e rrugëve (RrTNRr, 2015) (SNR Nr 6 “Pajisjet rrugore”).
- Kodin Rrugor Shqiptar
- Rregulloren në zbatim Kodit Rrugor Shqiptar
- Manualin e Sinjalizimit
- Skemat e sinjalizimit të përkohshëm për kryerjen e punimeve në rrugë.

## **Përmirësimi i Sinjalistikës Horizontale në Akset dhe Segmentet Rrugore të Rajonit Jugor**

### **Projekti i Zbatimit**

Grupi i projektimit ka parë të arsyeshme rifreskimin e vijezimit horizontal në segmente me të nevojshme dhe të rrenesishme për nga niveli i volumit, por që nuk mbullohen nga projekti RRSMP. Shenjat rrugore horizontale ekzistuese apo të reja do të plotesohen me vijezim gjithashtu.

Keto elemente të sigurisë janë të thjeshtë dhe të shpejta për tu realizuar duke krijuar një efekt të menjehershëm në përmirësimin e situatës në rrugë dhe në uljen e menjehershme të aksidenteve përgjatë ketyre akseve të rëndësishme, si dhe duke krijuar një imazh pozitiv tek përdoruesit e ketyre akseve qoftë vendas apo të huaj.

### **Vizatimet teknike**

Eshtë bërë vlerësimi i detajuar në terren nga grupi i projektimit të ARrSh si dhe janë përgatitur projektet specifike, që janë pasqyruar në “Projekt Zbatimin” për secilin segmente rrugor.

### **Koordinimi me projektet që po realizohen nga ARRSH-ja për eliminimin e pikave të zeza:**

Pas vlerësimit të bërë dhe informacioneve të marra nga ARRSH-ja për pikat e Zeza që po implementohen në projektin “Punime ndërtimi për eliminimin e Pikave të Zeza në rrugë (Bashkëfinancim IPA 2013, Siguria Rrugore)” është vlerësuar që nuk kemi ndërthurje me ato pika të zeza pjesë e këtij projekti. Nderkohe sipas inventarit të fundit të “Pikave të Zeza” të përcaktuara nga ARrSh, në segmentet që janë marrë në konsideratë në këtë projekt nuk kemi asnjë pikë të zeze.

## **VENDNDODHJA E SEGMENTEVE DHE PERSHKRIMI TYRE**

Keto jane akse dhe segmente te rrjetit “Rrugë kryesore/primare” si pjese e Rrjetit Rrugor Kombetar te adminstruar nga ARrSh.

### **AKSI: Rrogozhine(kufi Peqin) - Elbasan, L=36.5 Km;**

Realizimi i ketij projektit per kete aks ka nisur me studimin dhe azhornimin e gjendjes faktike aktuale te ketij aksi ne terren, konkretisht me konstatimin e gjendjes egzistuese te rruges ne terren, perkatesisht sinjalistikes horizontale pasi ky aks rrugor eshte trajuar me elementet e sinjalistikes ate vertikale dhe barrierat mbrojtese ne nje projekt te meparshem dhe gjendja e tyre eshte e mire dhe per shkak te mirembajtjes e cila ka nderhyre kryesisht ne zevendesimin dhe plotesimin me barriera metalike mbrojtese si dhe plotesimin me sinjalistike vertikale.

Konkretisht eshte bere nje egzaminim i gjendjes egzistuese te rruges ne terren i shoqeruar edhe me nje filmim me kamer dixhitale per gjendjen aktuale te rruges.

Nga egzaminimi i gjendjes egzistuese te sinjalistikes se rruges u konstatuan problematikat e meposhtme:

#### **- VIJEZIMET:**

Ky aks rrugor ishte i perbere nga nje karrexhate me dy korsi levizje dhe bankina

U konstatua nje mungese e vijezimeve ne zona te caktuara si dhe gjendja e vijezimit te dukshem gjate dites ishte pothuajse teresisht e demtuar dhe kishte humbur retroreflektivitetin gjate nates.

Gjate inspektimit u konstatua se gjendja e zebraturave ne ishuj dhe shigjatave ne kryqezimet kryesore te ketij aksi ishte ne gjendje jo te mire ,keto kryqezime kishin te demtuar konturimin me vija te ketyre ishujve te cilat ishin kryesisht inegzistente dhe zebraturat bashke me shigjetat pavaresisht se dukeshin ato ishin te konsumuara dhe jo te dukshme gjate nates. Vijezimet qe rruga mund te kete patur ne te shkuaren, me kalimin e kohes jane fshire thuajse teresisht dhe gjendja aktuale nuk i ploteson aspak kerkesat dhe standartin e nevojshem.

Duke u nisur nga gjendja aktuale u be nje projekt per permiresimin dhe rifreskimin e sinjalistikes horizontale. Ne projekt jane studiuar dhe parashikuar te gjitha elementet e nevojshme per permiresimin dhe rifreskimin e sinjalistikes horizontale ne trupin e rruges dhe ne konturimin e ishujve te trafikut ne kryqezimet kryesore, te cilat ne momentin e inspektimit ishin pothuajse te pa dukshme dhe projekti eshte i shoqeruar edhe me preventivin perkates.

Elementet e projektit te ri jane si me poshte vijon:

## Përmirësimi i Sinjalistikës Horizontale në Akset dhe Segmentet Rrugore të Rajonit Jugor

### 1. VIJEZIMET

Ne baze të projektit ky segment rrugor duke qenë kalon në një zonë të banuar me përqendrim të lartë të bizneseve dhe objekteve të banimit ka një fluks të lartë të qarkullimit të mjeteve të tonazheve të ndryshme, mjeteve buqësore dhe motorrave, ka nevojë për vijëzime në aksin dhe anesoret e rrugës si edhe për vijëzime për elemente të tjera siç janë kalimet e kembësoreve pranë shkollës në Pajovë, vijëzimet e bordurave në ishujt fizike të trafikut si dhe rifreskimin e vijëzimit në ishujt, pasi zebraturat dhe shigjetat treguese në këto ishuj trafiku ishin në gjendje jo të mirë etj.

Projekti parashikon që vijëzim horizontal në aksin e rrugës dhe në dy anesoret e saj me bojë termoplastike spray.

Kalime kembësore me bojë bikomponente paste në qendër Pajovë kuq/bardhë pranë shkollës + banda zhurmuese me bojë bikomponente paste

Vijëzime me bojë bikomponente spray në kryqezime

Vijëzimet e bordurave me bojë të verdhë + zeze në kryqezimet me ishujt trafiku fizike përgjatë këtij aksi rrugor

Sasitë e përgjithshme të vijëzimeve të llogaritura sipas projektit janë si më poshtë:

Nr. Analize	Përshkrimi i Punimeve	Njesia	Sasia
An130	Vijëzim shirita gjatësor dhe anesor me gjerësi 15 cm. Bojë Termoplastike (sprajt)	ml	112165
An142	Bojë bikomponente (spray) vijëzim për figura, ishullore etj	m <sup>2</sup>	1097
An143	Bojë bikomponente (paste) (kufizues shpejtesie horizontale neper kryqezime)	m <sup>2</sup>	85.8
An144	Bojë akrilike verdhë + zeze vijëzim për dordurat e ishujve të trafikut	m <sup>2</sup>	745

## Përmirësimi i Sinjalistikës Horizontale në Akset dhe Segmentet Rrugore të Rajonit Jugor


### MATERIAL FOTOGRAFIK

Me poshtë po paraqesim edhe nje material fotografik per gjendjen egzistuese te rrugës.





## Përmirësimi i Sinjalistikës Horizontale në Akset dhe Segmentet Krugore të Rajonit Jugor



## Përmirësimi i Sinjalistikës Horizontale në Akset dhe Segmentet Rrugore të Rajonit Jugor

**AKSI: Elbasan(Rotondo Bradashesh-Rotondo Lulet+degezimi per autostrade), L=3.90 Km;**

Realizimi i këtij projektit për këtë aks ka nisur me studimin dhe azhurnimin e gjendjes faktike aktuale të këtij aksi në terren, konkretisht me konstatimin e gjendjes egzistuese të rrugës në terren, perkatesisht sinjalistikes horizontale pasi ky aks rrugor është trajtuar me elementet e sinjalistikes ate vertikale dhe barrierat mbrojtese ne nje projekt te meparshem dhe gjendja e tyre është e mirë.

Konkretisht është bërë një egzaminim i gjendjes egzistuese të rrugës në terren i shoqëruar edhe me një filmim me kamer dixhitale për gjendjen aktuale të rrugës.

Nga egzaminimi i gjendjes egzistuese të sinjalistikes së rrugës u konstatuan problematikat e mëposhtme:

### - VIJEZIMET:

Ky aks rrugor ishte i përbërë nga një karrexhatë me dy korsi levizje dhe bankina

U konstatua një mungesë thuhet e plote e vijezimeve si pjesë e sinjalistikes horizontale të rrugës. Vijezimet që rruga mund të ketë patur në të shkuarën, me kalimin e kohës janë fshirë thuhet teresisht dhe gjendja aktuale nuk i plotëson aspak kërkesat dhe standartin e nevojshëm.

Duke u nisur nga gjendja aktuale u bë një projekt për përmirësimin dhe rifreskimin e sinjalistikes horizontale. Në projekt janë studiuar dhe parashikuar të gjitha elementet e nevojshme për përmirësimin dhe rifreskimin e sinjalistikes horizontale në trupin e rrugës dhe në afersi të rreth rrotullimeve duke plotësuar me kalime kembesoresh dhe shenja përparësia të cilat në momentin e inspektimit ishin pothuajse të pa dukshme dhe projekti është i shoqëruar edhe me preventivin perkates.

Elementet e projektit të ri janë si më poshtë vijon:

## 1. VIJEZIMET

Në baze të projektit ky segment rrugor duke qenë kalon në një zonë të banuar me përqendrim të lartë të bizneseve dhe objekteve të banimit ka një fluks të lartë të qarkullimit të mjeteve dhe kembesoreve ka nevojë për vijezime në aksin dhe anesoret e rrugës si edhe për vijezime për elemente të tjera siç janë kalimet e kembesoreve pranë rreth rrotullimeve , vijezime Stop-i, tregues horizontale të përparësise etj.

Projekti parashikon që vijëzim horizontal në aksin e rrugës dhe në dy anesoret e saj me boje termoplastike spray.

Kalime kembesoresh me boje bikomponente paste kuq/bardhe pranë rrethrotullimit Lulet dhe rrethrotullimit të Bradasheshit si dhe banda zhurmuese përpara hyrjeve në rreth shnja përparësie me boje bikomponente spray pranë rrethrotullimeve

Vijezime me boje bikomponente spray në kryqezime dhe shenja përparësie

Vijezimet e bordurave me boje të verdhë +zeze në kryqezimet me ishuj trafiku fizike përgjatë këtij aksi rrugor

## Përmirësimi i Sinjalistikës Horizontale në Akset dhe Segmentet Rrugore të Rajonit Jugor

Sasite e përgjithshme të vijëzimeve të llogaritura sipas projektit janë si më poshtë:


Nr. Analize	Pershkrimi i Punimeve	Njesia	Sasia
An130	Vijezim shirita gjatesor dhe anesor me gjerësi 15 cm. Boje Termoplastike (sprajt)	ml	12274
An142	Boje bikomponente (spray) vijezim për figura, ishullore etj	M2	93.0
An143	Boje bikomponente (paste) (kufizues shpejtesie horizontale neper kryqezime)	m2	377.4
An144	Boje akrilike verdhe + zeze vijezim për dordurat e ishujve të trafikut	m2	232

### MATERIAL FOTOGRAFIK

Me poshtë po paraqesim edhe një material fotografik për gjendjen egzistuese të rrugës.



## Përmirësimi i Sinjalistikës Horizontale në Akset dhe Segmentet Rrugore të Rajonit Jugor



### AKSI: Qafe Ploce -Korce, L= 29.2 Km;

Realizimi i këtij projekti për këtë aks ka nisur me studimin dhe azhurnimin e gjendjes faktike aktuale të këtij aksi në terren, konkretisht me konstatimin e gjendjes egzistuese të rruges në terren, perkatesisht sinjalistikës horizontale pasi ky aks rrugor është trajtuar me elementet e sinjalistikës atë vertikale dhe barrierat mbrojtëse në një projekt të mëparshëm dhe gjendja e tyre është e mirë dhe për shkak të mirëmbajtjes e cila ka nderhyrë kryesisht në zëvendësimin dhe plotësimin me barrierë metalike mbrojtëse si dhe plotësimin me sinjalistike vertikale.

Konkretisht është bërë një egzaminim i gjendjes egzistuese të rruges në terren i shoqëruar edhe me një filmim me kamerë dixhitale për gjendjen aktuale të rruges.

Nga egzaminimi i gjendjes egzistuese të sinjalistikës së rruges u konstatuan problematikat e mëposhtme:

#### - VIJEZIMET:

Ky aks rrugor ishte i përbërë nga një karrexhatë me dy korsë levizje dhe bankina U konstatua një mungesë e vijeve në zonë të caktuara si dhe gjendja e vijeve të dukshme gjatë ditës ishte pothuajse teresisht e demtuar dhe kishte humbur retroreflektivitetin gjatë natës. Gjatë inspektimit u konstatua se disa kryqezime kishin nevojë të trajtoheshin me sinjalistike horizontale duke u trajtuar me ishuj trafikë dhe me shigjeta orientuese për vetë faktin se ky aks rrugor ka një fluk trafikë të lartë dhe degezimet e rrugëve dytesore me rrugën kryesore një pjesë e mirë e tyre janë të pa evidentuar me sinjalistike horizontale dhe kanë nevojë për ndërhyrje sipas skemave të paraqitura dhe në projekt. Vijeve që rruga mund të ketë patur në të shkuarë, me kalimin e kohës janë fshirë thuajse teresisht dhe gjendja aktuale nuk i plotëson aspak kërkesat dhe standartin e nevojshëm.

Duke u nisur nga gjendja aktuale u bë një projekt për përmirësimin dhe rifreskimin e sinjalistikës horizontale. Në projekt janë studiuar dhe parashikuar të gjitha elementet e nevojshme për përmirësimin dhe rifreskimin e sinjalistikës horizontale në trupin e rruges dhe në konturimin e ishujve të trafikut në kryqezimet kryesore, të cilat në momentin e inspektimit ishin pothuajse të pa dukshme dhe projekti është i shoqëruar edhe me preventivin përkatës.

## Përmirësimi i Sinjalistikës Horizontale në Akset dhe Segmentet Rrugore të Rajonit Jugor

Elementet e projektit të ri janë si më poshtë vijon:

### 1. VIJEZIMET

Ne baze të projektit ky segment rrugor duke qenë kalon në një zonë të banuar me përqendrim të lartë të bizneseve dhe objekteve të banimit ka një fluks të lartë të qarkullimit të mjeteve të tonazheve të ndryshme, mjeteve buqësore dhe motorrave, ka nevojë për vijëzime në aksin dhe anesoret e rrugës si edhe për vijëzime për elemente të tjera siç vijëzimet në kryqezimet përgjatë këtij aksi aty ku mungojnë dhe ku është e nevojshme për shkak të hyrje-daljeve në rrugë kryesore, pasi u konstatua se disa kryqezime kishin nevojë të trajtoheshin me sinjalistike horizontale duke u trajtuar me ishuj trafikuri dhe me shigjeta orientuese për vetë faktin se ky aks rrugor ka një fluks trafikuri të lartë dhe degezimet e rrugëve dytësore me rrugën kryesore një pjesë e mirë e tyre janë të pa evidentuar me sinjalistike horizontale dhe kanë nevojë për nderhyrje sipas skemave të paraqitura dhe në projekt etj.

Projekti parashikon që vijëzim horizontal në aksin e rrugës dhe në dy anesoret e saj me bojë termoplastike spray.

Vijëzimet e ishujve dhe shigjetave në kryqezime me bojë bikomponente spray sipas skemave dhe pozicioneve të parashikuara në projekt.

Rifreskimi i kryqezimit të Maliqit si kryqezimi kryesor i këtij aksi rrugor me fluks të lartë kalimi.

Rifreskimi i ishujve horizontale, shigjetave të drejtimit dhe kalimit të kembësoreve me bojë bikomponente spray.

Sasitë e përgjithshme të vijëzimeve të llogaritura sipas projektit janë si më poshtë:

Nr. Analize	Përshkrimi i Punimeve	Njesia	Sasia
An130	Vijëzim shirita gjatësor dhe anesor me gjerësi 15 cm. Bojë Termoplastike (sprajt)	ml	87721
An142	Bojë bikomponente (spray) figura dhe ishuj horizontale nëpër kryqezime	m <sup>2</sup>	765

### MATERIAL FOTOGRAFIK

Më poshtë po paraqesim edhe një material fotografik për gjendjen egzistuese të rrugës.



## Përmirësimi i Sinjalistikës Horizontale në Akset dhe Segmentet Rrugore të Rajonit Jugor



## Përmirësimi i Sinjalistikës Horizontale në Akset dhe Segmentet Rrugore të Rajonit Jugor



### **AKSI: Korce - Kapshtice, L= 33.6 Km;**

Realizimi i këtij projektit për këtë aks ka nisur me studimin dhe azhurnimin e gjendjes faktike aktuale të këtij aksi në terren, konkretisht me konstatimin e gjendjes egzistuese të rrugës në terren, perkatesisht sinjalistikës horizontale pasi ky aks rrugor është trajtuar me elementet e sinjalistikës atë vertikale dhe barrierat mbrojtëse në një projekt të mëparshëm dhe gjendja e tyre është e mirë dhe për shkak të mirëmbajtjes e cila ka nderhyrë kryesisht në zëvendësimin dhe plotësimin me barrierë metalike mbrojtëse si dhe plotësimin me sinjalistike vertikale.

Konkretisht është bërë një egzaminim i gjendjes egzistuese të rrugës në terren i shoqëruar edhe me një filmim me kamerë dixhitale për gjendjen aktuale të rrugës.

Nga egzaminimi i gjendjes egzistuese të sinjalistikës së rrugës u konstatuan problematikat e mëposhtme:

#### **- VIJEZIMET:**

Ky aks rrugor ishte i përbërë nga një karrexhatë me dy korsi levizje dhe bankina

U konstatua një mungesë e vijezimeve në zona të caktuara si dhe gjendja e vijezimit të dukshëm gjatë ditës ishte pothuajse teresisht e demtuar dhe kishte humbur retroreflektivitetin gjatë natës. Gjatë inspektimit u konstatua se disa kryqezime kishin nevojë të trajtoheshin me sinjalistike horizontale duke u trajtuar me ishuj trafikë dhe me shigjeta orientuese për vetë faktin se ky aks rrugor ka një fluk trafikë të lartë dhe degezimet e rrugëve dytesore me rrugën kryesore një pjesë e mirë e tyre janë të pa evidentuar me sinjalistike horizontale dhe kanë nevojë për nderhyrje sipas skemave të paraqitura dhe në projekt. Vijezimët që rruga mund të ketë patur në të shkuarë, me kalimin e kohës janë fshirë thuajse teresisht dhe gjendja aktuale nuk i plotëson aspak kërkesat dhe standartin e nevojshëm.

Duke u nisur nga gjendja aktuale u bë një projekt për përmirësimin dhe rifreskimin e sinjalistikës horizontale. Në projekt janë studiuar dhe parashikuar të gjitha elementet e nevojshme për përmirësimin dhe rifreskimin e sinjalistikës horizontale në trupin e rrugës dhe në konturimin e

## Përmirësimi i Sinjalistikës Horizontale në Akset dhe Segmentet Rrugore të Rajonit Jugor

ishujve të trafikut në kryqezimet kryesore, të cilat në momentin e inspektimit ishin pothuajse të pa dukshme dhe projekti është i shoqëruar edhe me preventivin përkatës.

Elementet e projektit të ri janë si më poshtë vijon:

### 1. VIJEZIMET

Në bazë të projektit ky segment rrugor duke qenë kalon në një zonë të banuar me përqendrim të lartë të bizneseve dhe objekteve të banimit ka një fluks të lartë të qarkullimit të mjeteve të tonazheve të ndryshme, mjeteve buqësore dhe motorrave, ka nevojë për vijëzime në aksin dhe anesoret e rrugës si edhe për vijëzime për elemente të tjera siç vijëzimet në kryqezimet përgjatë këtij aksi aty ku mungojnë dhe ku është e nevojshme për shkak të hyrjeve daljeve në rrugë kryesore, pasi u konstatua se disa kryqezime kishin nevojë të trajtoheshin me sinjalistike horizontale duke u trajtuar me ishuj trafiku dhe me shigjeta orientuese për vetë faktin se ky aks rrugor ka një fluks trafiku të lartë dhe degezimet e rrugëve dytesore me rrugën kryesore një pjesë e mirë e tyre janë të pa evidentuar me sinjalistike horizontale dhe kanë nevojë për nderhyrje sipas skemave të paraqitura dhe në projekt etj.

Projekti parashikon që vijëzim horizontal në aksin e rrugës dhe në dy anesoret e saj me bojë termoplastike spray.

Vijëzimet e ishujve dhe shigjetave në kryqezime me bojë bikomponente spray sipas skemave dhe pozicioneve të parashikuara në projekt

Sasitë e përgjithshme të vijëzimeve të llogaritura sipas projektit janë si më poshtë:

Nr. Analize	Pershkrimi i Punimeve	Njesia	Sasia
An130	Vijëzim shirita gjatësor dhe anesor me gjerësi 15 cm. Bojë Termoplastike (sprajt)	ml	93392
An142	Bojë bikomponente (spray) figura dhe ishuj horizontale neper kryqezime)	m2	335


### MATERIAL FOTOGRAFIK

Me poshtë po paraqesim edhe një material fotografik për gjendjen e egzistuesë të rrugës.





## Përmirësimi i Sinjalistikës Horizontale në Akset dhe Segmentet Rrugore të Rajonit Jugor



## Përmirësimi i Sinjalistikës Horizontale në Akset dhe Segmentet Rrugore të Rajonit Jugor

### AKSI: Kufi Mallakastër - Tepelene, L=28.40 Km;

Realizimi i këtij projektit për këtë aks ka nisur me studimin dhe azhurnimin e gjendjes faktike aktuale të këtij aksi në terren, konkretisht me konstatimin e gjendjes egzistuese të rrugës në terren, perkatesisht sinjalistikës horizontale pasi ky aks rrugor është trajtuar me elementet e sinjalistikës atë vertikale dhe barrierat mbrojtëse në një projekt të mëparshëm dhe gjendja e tyre është e mirë dhe për shkak të mirëmbajtjes e cila ka nderhyrë kryesisht në zëvendësimin dhe plotësimin me barrierë metalike mbrojtëse si dhe plotësimin me sinjalistike vertikale.

Konkretisht është bërë një egzaminim i gjendjes egzistuese të rrugës në terren i shoqëruar edhe me një filmim me kamerë dixhitale për gjendjen aktuale të rrugës.

Nga egzaminimi i gjendjes egzistuese të sinjalistikës së rrugës u konstatuan problematikat e mëposhtme:

#### - VIJEZIMET:

Ky aks rrugor ishte i përbërë nga një karrexhatë me dy korsë levizje dhe bankina. U konstatua një mungesë e vijezimeve në zona të caktuara si dhe gjendja e vijezimit të dukshëm gjatë ditës ishte pothuajse tërësisht e demtuar dhe kishte humbur retroreflektivitetin gjatë natës. Gjatë inspektimit u konstatua se gjendja e zebraturave në ishuj dhe shigjatave në kryqëzimet kryesore të këtij aksi nuk ishte e mirë. Këto kryqëzime kishin të demtuar gjithashtu konturimin me vijë të këtyre ishujve të cilat ishin kryesisht të demtuara dhe jo të dukshme gjatë natës. Vijezimet që rruga mund të ketë patur në të shkuarë, me kalimin e kohës janë fshirë thuajse tërësisht dhe gjendja aktuale nuk i plotëson aspektet e kërkesat dhe standartin e nevojshëm.

Duke u nisur nga gjendja aktuale u bë një projekt për përmirësimin dhe rifreskimin e sinjalistikës horizontale. Në projekt janë studiuar dhe parashikuar të gjitha elementet e nevojshme për përmirësimin dhe rifreskimin e sinjalistikës horizontale në trupin e rrugës dhe në konturimin e mbushjen e ishujve të trafikut dhe figurave në kryqëzimet kryesore, të cilat në momentin e inspektimit ishin pothuajse të pa dukshme dhe projekti është i shoqëruar edhe me preventivin perkates.

Elementet e projektit të ri janë si më poshtë vijon:

### 1. VIJEZIMET

Në bazë të projektit ky segment rrugor duke qenë kalon në një zonë të banuar me përqendrim të lartë të bizneseve dhe objekteve të banimit ka një fluks të lartë të qarkullimit të mjeteve të tonazheve të ndryshme, mjeteve buqësore dhe motorrave, ka nevojë për vijëzime në aksin dhe anesoret e rrugës si dhe rifreskimin e vijezimit në konturet e ishujve bashkë mbushjet me zebraturë, shigjetat orientuese dhe figurat të tjera, shkrime "STOP" etj.

Projekti parashikon që vijëzim horizontal në aksin e rrugës dhe në dy anesoret e saj me bojë termoplastike spray dhe ishujt me figurat të trajtohen me bojë bikomponente Spray.



## Përmirësimi i Sinjalistikës Horizontale në Akset dhe Segmentet Rrugore të Rajonit Jugor

Sasite e përgjithshme të vijëzimeve të llogaritura sipas projektit janë si më poshtë:



Nr. Analize	Pershkrimi i Punimeve	Njesia	Sasia
An130	Vijezim shirita gjatësor dhe anësor me gjerësi 15 cm. Boje Termoplastike (sprajt)	ml	10294
An142	Boje bikomponente (spray) figura dhe ishuj horizontale neper kryqezime	m2	590

### MATERIAL FOTOGRAFIK

Me poshtë po paraqesim edhe një material fotografik për gjendjen e rrugës.



## Përmirësimi i Sinjalistikës Horizontale në Akset dhe Segmentet Rrugore të Rajonit Jugor



## Përmirësimi i Sinjalistikës Horizontale në Akset dhe Segmentet Rrugore të Rajonit Jugor

### AKSI: Tepelene - Gjirokaster L=26.3 Km;

Realizimi i këtij projektit për këtë aks ka nisur me studimin dhe azhurnimin e gjendjes faktike aktuale të këtij aksi në terren, konkretisht me konstatimin e gjendjes egzistuese të rrugës në terren, perkatesisht sinjalistikes horizontale pasi ky aks rrugor është trajtuar me elementet e sinjalistikes ate vertikale dhe barrierat mbrojtese në një projekt të mëparshëm dhe gjendja e tyre është e mirë dhe për shkak të mirembajtjes e cila ka nderhyre kryesisht në zëvendësimin dhe plotësimin me barrierë metalike mbrojtese si dhe plotësimin me sinjalistike vertikale.

Konkretisht është bërë një egzaminim i gjendjes egzistuese të rrugës në terren i shoqëruar edhe me një filmim me kamerë dixhitale për gjendjen aktuale të rrugës.

Nga egzaminimi i gjendjes egzistuese të sinjalistikes së rrugës u konstatuan problematikat e mëposhtme:

#### - VIJEZIMET:

Ky aks rrugor ishte i përbërë nga një karrexhatë me dy korsi levizje dhe bankina.

U konstatua një mungesë e vijezimeve në zonë të caktuara si dhe gjendja e vijezimit të dukshëm gjatë ditës ishte pothuajse tërësisht e demtuar dhe kishte humbur retroreflektivitetin gjatë natës. Gjatë inspektimit u konstatua se gjendja e zebraturave në ishuj dhe shigjetave në kryqezimet kryesore të këtij aksi nuk ishte e mirë, gjithashtu këto kryqezime kishin të demtuar konturimin e ishujve. Vijezimet që rruga mund të ketë patur në të shkuarën, me kalimin e kohës janë fshirë thuajse tërësisht dhe gjendja aktuale nuk i plotëson aspak kërkesat dhe standartin e nevojshëm.

Duke u nisur nga gjendja aktuale u bë një projekt për përmirësimin dhe rifreskimin e sinjalistikes horizontale. Në projekt janë studiuar dhe parashikuar të gjitha elementet e nevojshme për përmirësimin dhe rifreskimin e sinjalistikes horizontale në trupin e rrugës, konturimin dhe mbushjen e ishujve të trafikut bashkë me figurat orientuese, shigjetat etj në kryqezimet kryesore, punime të cilat në momentin e inspektimit ishin pothuajse të pa dukshme dhe projekti është i shoqëruar edhe me preventivin perkates.

Elementet e projektit të ri janë si më poshtë vijon:

### 1. VIJEZIMET

Në bazë të projektit ky segment rrugor duke qenë kalon në një zonë të banuar me përqendrim të lartë të bizneseve dhe objekteve të banimit ka një fluks të lartë të qarkullimit të mjeteve të tonazheve të ndryshme, mjeteve buqësore dhe motorrave, ka nevojë për vijëzime në aksin dhe anesoret e rrugës si dhe rifreskimin e vijezimit në konturet e ishujve me vijezim në kryqezimet përgjatë këtij aksi së bashku me zebraturat dhe shigjetat treguese në këto ishuj trafiku pasi nuk ishin në gjendje të mirë.

Projekti parashikon që vijëzim horizontal në aksin e rrugës dhe në dy anesoret e saj me bojë termoplastike spray dhe vijezimin e ishujve dhe figurave me bojë bicomponente Spray.

Sasitë e përgjithshme të vijezimeve të llogaritura sipas projektit janë si më poshtë:

## Përmirësimi i Sinjalistikës Horizontale në Akset dhe Segmentet Rrugore të Rajonit Jugor

Nr. Analize	Pershkrimi i Punimeve	Njesia	Sasia
An130	Vijezim shirita gjatesor dhe anesor me gjeresi 15 cm. Boje Termoplastike (sprajt)	ml	83951
An142	Boje bikomponente (spray) figura dhe ishuj horizontale neper kryqezime	m2	1680

### MATERIAL FOTOGRAFIK

Me poshtë po paraqesim edhe nje material fotografik per gjendjen egzistuese te rruges.



## Përmirësimi i Sinjalistikës Horizontale në Akset dhe Segmentet Rrugore të Rajonit Jugor



### **AKSI: Rruga Transballkanike(Rotondo Autostrada-Port) L=3.80 Km;**

Realizimi i këtij projektit për këtë aks ka nisur me studimin dhe azhurnimin e gjendjes faktike aktuale të këtij aksi në terren, konkretisht me konstatimin e gjendjes egzistuese të rrugës në terren, perkatesisht sinjalistikës horizontale pasi ky aks rrugor është trajtuar me elementet e sinjalistikës atë vertikale dhe horizontale në një projekt të mëparshëm. Gjendja e sinjalistikës vertikale dhe e kalimeve të kembësoreve pranë rrethrotullimeve është e mirë.

Konkretisht është bërë një egzaminim i gjendjes egzistuese të rrugës në terren i shoqëruar edhe me një filmim me kamerë dixhitale për gjendjen aktuale të rrugës.

Nga egzaminimi i gjendjes egzistuese të sinjalistikës së rrugës u konstatuan problematikat e mëposhtme:

#### - VIJEZIMET:

Ky aks rrugor ishte i përbërë nga dy karrexhata me dy korsi levizje secila dhe një korsi emergjence (e cila për momentin përdoret për parkim) dhe trotuarë.

U konstatua një mungesë e vijeimit gjatësor në këtë aks rrugor ku kryesisht ishte i demtuar ose inegzistent dhe në vendet ku gjatë ditës vijat dalloheshin, gjatë natës ato kishin humbur retroreflektivitetin. Në rrethrotullime vijat e mesit ishin pothuajse të gjitha të fshira.

Duke u nisur nga gjendja aktuale u bë një projekt për përmirësimin dhe rifreskimin e sinjalistikës horizontale. Në projekt janë studiuar dhe parashikuar elementet e nevojshme për përmirësimin dhe rifreskimin e sinjalistikës horizontale në trupin e rrugës që kanë të bëjnë me vijeimin gjatësor me tre vijat për çdo karrexhatë shoqëruar edhe me preventivin perkates.

Elementet e projektit të ri janë si më poshtë vijon:

## Përmirësimi i Sinjalistikës Horizontale në Akset dhe Segmentet Rrugore të Rajonit Jugor

### 1. VIJËZIMET

Ne baze të projektit ky segment rrugor duke qenë kalon në një zonë të banuar me përqendrim të lartë të bizneseve dhe objekteve të banimit ka një fluks të lartë të qarkullimit të mjeteve të tonazheve të ndryshme dhe motorrave. Ruga është e përbërë nga 2 karrexhata për dy senset e lëvizjes. Çdo karrexhatë është e përbërë nga 2 korsë shprejnë për qarkullimin e mjeteve, dhe një korsia e tretë e cila përdoret për parkim. Ruga ka nevojë për vijëzime në aksin e secilës korsë që shërben për qarkullim dhe 2 vijat anësore të vazhduara në mënyrë që korsitë e lëvizjes të jenë të lexueshme.

Projekti parashikon që ky aks rrugor të ketë vijëzim horizontal të ndërprerë në akset e karrexhatave dhe në dy vijat anësore 15cm të çdo karrexhate me bojë termoplastike spray.

Sasitë e përgjithshme të vijëzimeve të llogaritura sipas projektit janë si më poshtë:

Nr. Analize	Përshkrimi i Punimeve	Njesia	Sasia
An130	Vijëzim shirita gjatësor dhe anësor me gjatësi 15 cm. Bojë Termoplastike (sprajt)	ml	19700

### MATERIAL FOTOGRAFIK

Më poshtë po paraqesim edhe një material fotografik për gjendjen ekzistuese të rrugës.



## Përmirësimi i Sinjalistikës Horizontale në Akset dhe Segmentet Rrugore të Rajonit Jugor



**ANEKS RAPORTI**

Volumet e punes sipas segmenteve